

कार्यालय कलेक्टर एवं भू-अर्जन अधिकारी बैतूल ( म0प्र0)

क्रमांक 09 अ-82/17-18/मुचगोहान/ बैतूल दिनांक 19.9.2018  
प्रति, 10783

संचालक,  
जनसम्पर्क संचालनालय,  
विज्ञापन शाखा बानगंगा चौराह के पास,  
भोपाल ।

विषय:- ग्राम मुचगोहान तहसील बैतूल के भू-अर्जन प्रकरण में  
सामाजिक समाघात निर्धारण रिपोर्ट का प्रकाशन कराने बाबत ।

-0-

म0प्र0 भूमि अर्जन, पुनर्वासन और पुनर्व्यवस्थापन में उचित प्रतिकर और पारदर्शिता का अधिकार नियम 2015 के नियम 08 के अन्तर्गत चुरनी-मोरनी लघु जलाशय हेतु अर्जन की जाने वाली भूमि के सम्बंध में सामाजिक समाघात रिपोर्ट की छाया प्रति संलग्न है ।

उक्त सामाजिक समाघात रिपोर्ट का प्रकाशन दो स्थानीय समाचार पत्रों में कराया जाकर प्रकाशन की प्रति इस कार्यालय को भेजने का कष्ट करें ।

संलग्न :- उपरोक्तानुसार



  
(शशांक मिश्र)  
कलेक्टर एवं

भू-अर्जन अधिकारी बैतूल  
बैतूल दिनांक 19-9-2018

पृ0क0 09 अ-82/2017-18/10783  
प्रतिलिपि:-

- 1- अनुविभागीय अधिकारी, (रा) बैतूल को अग्रेषित, सामाजिक समाघात निर्धारण रिपोर्ट कार्यालयीन नोटिस बोर्ड पर प्रकाशन कराया जाकर इस कार्यालय को सूचित करे ।
- 2- कार्यपालन यंत्री, जल संसाधन संभाग क्रमांक-2 बैतूल को प्रकाशनार्थ अग्रेषित ।
- 3- प्रभारी अधिकारी नजारत शाखा कलेक्टोरेट बैतूल,
- 4- प्रभारी एन आई सी सेन्टर बैतूल, समुचित सरकार की वेबसाईट पर अपलोड कराने हेतु ।
- 5- तहसीलदार बैतूल को प्रकाशनार्थ अग्रेषित ।

संलग्न-उपरोक्तानुसार

  
कलेक्टर एवं 01/09  
भू-अर्जन अधिकारी बैतूल  


प्ररूप "ख"  
(नियम 5 देखिए )

सामाजिक समाघात निर्धारण रिपोर्ट


- 1- परियोजना का नाम :- चोरनी- मोरनी लघु जलाशय
- 2- लोक प्रयोजन :- सिंचाई हेतु
- 3- स्थल :- चुरनी, मुचगोहान, दीवान चारसी ,  
नायक चारसी तहसील बैतूल
- 4- परियोजना का क्षेत्र :- --
- 5- विकल्प जिन पर विचार किया गया :- यह भूमि जलाशय के लिए अति उपयुक्त  
एवं कम से कम शासकीय व्यय आने तथा  
लगभग 260 रकबा सिंचित होने के कारण  
इस जगह का चयन किया गया है।
- 6- परियोजना की पृष्ठ भूमि विकासकर्ता :- कार्यपालन यंत्री, जल संसाधन संभाग  
की पृष्ठ भूमि नियंत्रण सहित कमांक-2 बैतूल
- 7- परियोजना निर्माण के चरण :- प्रथम एवं अंतिम
- 8- परियोजना के प्रभावो को दर्शाने :- प्रकरण में नक्शा संलग्न है।  
वाले क्षेत्र के नक्शे
- 9- परियोजना के लिए आवश्यक कुल भूमि :- 37.535 हे0
- 10- भूमि का मूल्य :- ग्राम मुचगोहान की सिंचित भूमि 4,18,000  
रु0 एवं असिंचित भूमि 2,09,000 रु0  
प्रति हे0
- 11- प्रभावित परिवारों की संख्या :- ग्राम मुचगोहान की 23 कृषक
- 12- परिसम्पतियां:- लोक सम्पति भूमि 3.369 भवन निरंक अन्य  
निजी सम्पति भूमि भूमि 11.446 भवन निरंक अन्य
- 13- विस्थापित होने वाले संभावित परिवारों :-ग्राम मुचगोहान परिवारों की संख्या निरंक  
की संख्या जिनकी भूमि अर्जित हुई
- 14- सामाजिक समाघात  
(क) समाघातों का विवरण :- निष्कर्ष में उल्लेखित है ।  
(ख) समाघातों की संकेतक सूची निरंक
- 15- विकल्प जिन पर विचार किया गया  
(क) यदि हां - तो वर्तमान प्रस्ताव को अधिमान्यता क्यों दी गई ? लोक प्रयोजन हेतु  
(ख) यदि नहीं - तो क्यों ? निरंक

निष्कर्ष :-

- (1) प्रभावित भूमि के अर्जन से लोक प्रयोजन पूरा होता है।
- (2) प्रभावित भूमि के अर्जन के कोई परिवार विस्थापित नहीं हो रहा है।
- (3) प्रभावित भूमि के अर्जन से जो परिसम्पतियां प्रभावित हो रही है कुओं, टयूबवेल,  
एवं वृक्षों को छोड़कर मुआवजा दिया जा रहा है ।
- (4) आवश्यकतानुसार भूमि का ही अर्जन किया जा रहा है ।
- (5) इस परियोजना के लिए शासकीय सभी मापदण्डों के अनुसार यही  
भूमि अर्जन हेतु उपयुक्त पाई गई जिसके कारण भूमि अर्जन के प्रस्ताव  
पेश किए गए हैं।
- (6) जिस भूमि का अर्जन प्रस्तावित किया गया है समग्र खर्च की तुलना में  
परियोजना से फायदे अधिक है । सभी मापदण्ड के आधार पर अध्ययन  
किया जाकर परियोजना निर्माण हेतु भूमि का अर्जन उपयुक्त है।

  
(सदस्य)  
अधिवक्ता

दिनांक 25/8/18

  
(सदस्य)  
उपवन मंडलाधिकारी, बैतूल

  
(सदस्य)  
अविअ जलसंसाधन अनुविभागीय अधिकारी(री)

  
(अध्यक्ष)  
जल संसाधन विभाग, बैतूल